

**INFORME DE MONITOREO DE MEDIOS\***

Fecha: 10/05/2024

Semananº19

Coordinación de Vigilancia Epidemiológica

\*Vigilancia basada en eventos de interés epidemiológico mediante el monitoreo de medios abiertos de comunicación locales y nacionales.

**Reporte de eventos:**

Amenaza	Tema	Medio	Fecha	Resumen	Liga	Prioridad	Verificación
Biológico	Dengue afecta zona sur del estado	El Sol de Cuernavaca	10 mayo 2024	Municipios de la zona sur con mayor número de casos de dengue, informó Servicios de Salud en Morelos. Específicamente: Tlaquiltenango, Jojutla y Puente de Ixtla.	<a href="https://www.elsoldecuernavaca.com.mx/lo-cal/dengue-afecta-principalmente-a-la-zona-sur-de-morelos-11890469.html">https://www.elsoldecuernavaca.com.mx/lo-cal/dengue-afecta-principalmente-a-la-zona-sur-de-morelos-11890469.html</a>	Bajo	Ratificado
Altas temperaturas	Prevención de golpe de calor	Diario de Morelos	09 mayo 2024	Con la llegada de las altas temperaturas, el golpe de calor es una preocupación para muchas personas, especialmente para quienes habitan en el sur de Morelos o en zonas de temperaturas altas.	<a href="https://www.elsoldecuernavaca.com.mx/lo-cal/como-evitar-el-golpe-de-calor-guia-para-proteger-te-11546010.html">https://www.elsoldecuernavaca.com.mx/lo-cal/como-evitar-el-golpe-de-calor-guia-para-proteger-te-11546010.html</a>	Bajo	Ratificado
Social / Biológico	Afectaciones por apagones	Diario de Morelos	10 mayo 2024	Sobre los apagones que se han registrado en varios estados del país, incluido Morelos, la Confederación Patronal de la República Mexicana (Coparmex), alertó del riesgo que representa la insuficiencia energética, no sólo para las empresas, sino para la seguridad en general.	<a href="https://www.diariodemorelos.com/noticias/afectan-apagones-comercio-y-seguridad-coparmex">https://www.diariodemorelos.com/noticias/afectan-apagones-comercio-y-seguridad-coparmex</a>	Bajo	Ratificado
Social	Priorizar salud de las mujeres	La Unión	10 mayo 2024	En el Día de las Madres, que se celebra este 10 de mayo, la Secretaría de Salud, a través de Servicios de Salud de Morelos (SSM) solicitó a las mujeres asistir a su unidad médica más cercana para recibir información y orientación, con la finalidad de prevenir enfermedades y mantener una vida saludable.	<a href="https://www.launion.com.mx/morelos/avances/noticias/249769-importante-priorizar-la-salud-de-las-mujeres-ssm.html">https://www.launion.com.mx/morelos/avances/noticias/249769-importante-priorizar-la-salud-de-las-mujeres-ssm.html</a>	Bajo	Ratificado
Social	Sin clases por día de las madres	La Unión	10 mayo 2024	Hoy no habrá clases en las escuelas de nivel básico por la celebración del Día de la Madre, y cuando menos otros tres días de este mes se suspenderán actividades escolares para alumnos.	<a href="https://www.launion.com.mx/morelos/avances/noticias/249739-no-habra-clases-en-la-mayoria-de-escuelas-de-nivel-basico-este-10-de-mayo.html">https://www.launion.com.mx/morelos/avances/noticias/249739-no-habra-clases-en-la-mayoria-de-escuelas-de-nivel-basico-este-10-de-mayo.html</a>	Bajo	Ratificado
Biológico	Prevención de ETV	La Unión	10 mayo 2024	En el marco del Día de las Madres, Servicios de Salud Morelos (SSM) conminó a intensificar medidas preventivas a personas que visiten panteones, para evitar la picadura del mosquito transmisor del dengue, zika y chikungunya.	<a href="https://www.launion.com.mx/morelos/avances/noticias/249730-pide-ssm-atender-recomendaciones-para-prevenir-dengue-zika-y-chikungunya-este-10-de-mayo.html">https://www.launion.com.mx/morelos/avances/noticias/249730-pide-ssm-atender-recomendaciones-para-prevenir-dengue-zika-y-chikungunya-este-10-de-mayo.html</a>	Bajo	Ratificado
Altas temperaturas	Prevención de golpe de calor	La Unión	09 mayo 2024	La Secretaría de Salud, a través de Servicios de Salud Morelos (SSM), reiteró la solicitud a la población en general a no bajar la guardia y mantener medidas preventivas para evitar golpe de calor, deshidratación enfermedades gastrointestinales y afectaciones en la piel, derivado de las altas temperaturas.	<a href="https://www.launion.com.mx/morelos/avances/noticias/249727-piden-autoridades-sanitarias-proteger-del-calor-a-la-poblacion-vulnerable.html">https://www.launion.com.mx/morelos/avances/noticias/249727-piden-autoridades-sanitarias-proteger-del-calor-a-la-poblacion-vulnerable.html</a>	Bajo	Ratificado
Volcánico	Monitoreo volcánico	La Crónica	10 mayo 2024	La Coordinación Estatal de Protección Civil Morelos (CEPCM) informa que de acuerdo al monitoreo mantenido en las últimas 24 horas por el Centro Nacional de Prevención de Desastres (Cenapred), se detectaron 31 exhalaciones de baja intensidad, acompañadas de vapor de agua, otros gases volcánicos y, en ocasiones, ligeras cantidades de ceniza.	<a href="https://lacronicademorelos.com/informacion-actualizada-sobre-la-actividad-del-volcan-popocatepetl-2/">https://lacronicademorelos.com/informacion-actualizada-sobre-la-actividad-del-volcan-popocatepetl-2/</a>	Bajo	Ratificado



<http://ssm.gob.mx>



Servicios de Salud Morelos



@MorelosSalud

Callejón Borda N°3 Col. Centro C.P. 62000  
Teléfono (777) 312 62 31 / 314 33 36 ext. 222

**Calle Gómez Azcárate No. 205, Col. Lomas de la Selva  
C.P. 62270, Cuernavaca, Morelos. Tel.: 777 102 25 56**

**INFORME DE RIESGOS METEOROLÓGICOS**

Fecha: 10/05/2024

Semananº19

Coordinación de Vigilancia Epidemiológica

**Fuente:** Servicio Meteorológico Nacional de México, CONAGUA. <https://proteccioncivil.morelos.gob.mx/>

**SE PREVEN LLUVIAS PUNTUALES FUERTES CON POSIBLES TORBELLINOS O TORNADOS EN EL NORESTE DE MÉXICO. ASIMISMO, CONTINUARÁ LA SEGUNDA ONDA DE CALOR SOBRE EL TERRITORIO NACIONAL**

Durante este viernes, el **frente frío No. 50** se extenderá sobre el norte y noreste de México, en interacción con un **canal de baja presión** sobre el noreste del país y con la **corriente en chorro subtropical**, ocasionará lluvias puntuales fuertes con descargas eléctricas y posible caída de granizo, así como viento con rachas fuertes y posible formación de torbellinos o tornados en Coahuila, Nuevo León y Tamaulipas. La **masa de aire frío** que impulsa al sistema frontal propiciará un refrescamiento en las temperaturas en el norte y noreste del territorio nacional. **Canales de baja presión** sobre el centro, sureste y Península de Yucatán, aunado al **ingreso de humedad** procedente del Océano Pacífico y Golfo de México, ocasionarán lluvias y chubascos acompañados de descargas eléctricas y posible caída de granizo en dichas regiones. Finalmente, una **circulación anticiclónica** en niveles medios de la atmósfera mantendrá la **segunda onda de calor** de la temporada sobre la República Mexicana, con temperaturas superiores a 45 °C en Sinaloa, Michoacán, Guerrero, Oaxaca, Chiapas, Tamaulipas, San Luis Potosí, Veracruz, Tabasco, Campeche y Yucatán.

**Las lluvias fuertes podrían acompañarse con descargas eléctricas y caída de granizo, así como generar encharcamientos, inundaciones y deslaves.**

**Viento con rachas de 40 a 60 km/h:** Ciudad de México, **Morelos**, Chiapas y Oaxaca.

**Lluvias aisladas (0.1 a 5 mm):**

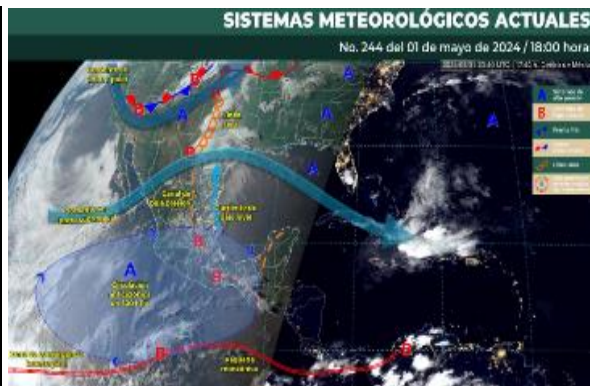
**Morelos**, Veracruz, Campeche y Quintana Roo.

**Temperaturas Máximas de 40-45 °C:**

**Morelos**, Puebla (norte y suroeste), Hidalgo (norte)

**Pronostico en región Mesa Central:**

Cielo medio nublado a nublado durante el día, con intervalos de chubascos y descargas eléctricas en Guanajuato, Querétaro e Hidalgo; **y lluvias aisladas en Morelos**. Ambiente fresco a templado por la mañana, caluroso a muy caluroso por la tarde. Viento con rachas de 40 a 60 km/h con posibles tolvaneras en la región.



**Recomendaciones de Protección Civil**

**TEMPERATURAS ALTAS:**

- Extremar precaución ante temperaturas altas, dar especial atención a **personas enfermas y de la tercera edad, niños e indigentes**.
- Mantenerse fresco e hidratado, tomar **abundantes líquidos**.
- No exponerse por **tiempos prolongados a los rayos solares** para evitar insolación y golpes de calor.
- Utilizar **ropa y calzado ligero para esta temporada**, de preferencia en colores claros, para evitar que aumente la temperatura corporal e incluso se presente un "golpe de calor".
- **Mantener informada a la población.**

**Nivel de riesgo alto**

**Existe riesgo meteorológico para la población en general, en especial población de alta vulnerabilidad, pudiendo generar deshidratación, golpes de calor, insolación o quemaduras por efectos de radiación solar.**



<http://ssm.gob.mx>



Servicios de Salud Morelos



@MorelosSalud

Callejón Borda N°3 Col. Centro C.P. 62000  
Teléfono (777) 312 62 31 / 314 33 36 ext. 222

**Calle Gómez Azcárate No. 205, Col. Lomas de la Selva  
C.P. 62270, Cuernavaca, Morelos. Tel.: 777 102 25 56**

## INFORME DE MONITOREO VOLCÁNICO Y SISMOLÓGICO


Fecha: 10/05/2024

Semana N°19

Coordinación de Vigilancia Epidemiológica

**Fuente:** Servicio Sismológico Nacional, UNAM. / Centro nacional de Prevención de Desastres (CENAPRED)-SEGOB, SENEAM-SCT y NOAA.

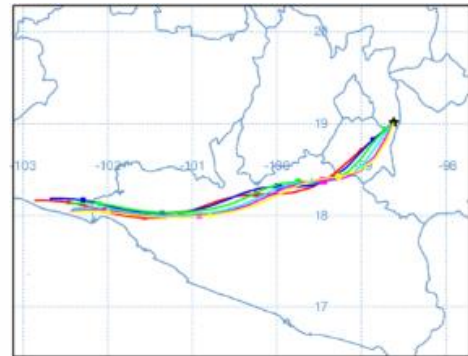
En las últimas 24 horas, mediante los sistemas de **monitoreo del volcán Popocatepetl**, se detectaron **31 exhalaciones**, acompañadas de vapor de agua, gases volcánicos y ligeras cantidades de ceniza. Además, se identificaron **196 minutos de temblor** de alta frecuencia y muy baja amplitud. Durante la mañana y al momento de este reporte se observa una emisión de vapor de agua y gases volcánicos, con dirección suroeste (SO).


NIVEL DE ALERTA		AMARILLO-FASE 2	RECOMENDACIONES PARA LA FASE AMARILLO FASE 2
		<p><b>El volcán presenta incremento en su actividad, con explosiones esporádicas:</b></p> <ul style="list-style-type: none"> <li>Pluma continúa de vapor de agua y gas.</li> <li>Caída de ceniza leves a moderadas en poblaciones cercanas.</li> <li>Lanzamiento de fragmentos incandescentes y posibilidad de flujos piroclásticos de corto alcance asociado a las explosiones.</li> <li>Crecimiento y destrucción de domos de lava.</li> <li>Flujos de lodo o escombros de corto alcance.</li> </ul>	<ol style="list-style-type: none"> <li>Continuar con el <b>radio de seguridad de 12 km</b>, por lo que la <b>permanencia</b> en esa área <b>no está permitida</b>.</li> <li>Controlar el tránsito entre Santiago Xalitlintla y San Pedro Nexapa, vía Paso de Cortés.</li> <li>A las autoridades de <b>Protección Civil</b>, <b>mantener sus procedimientos preventivos</b>, de acuerdo con sus planes operativos.</li> <li>A la <b>población</b> se le recomienda <b>eleva la atención a los avisos de las autoridades de su localidad</b> y se exhorta a no acercarse al volcán, y mucho menos al cráter.</li> <li><b>Mantenerse fuera de cañadas ante posibles flujos de lodo</b>, principalmente en temporada de lluvias.</li> </ol>

### PRONOSTICO DE CAIDA DE CENIZA

En caso de una exhalación de ceniza volcánica, el pronóstico de trayectoria hacia el suroeste (simulando exhalación cada hora en las próximas 6 horas), a su paso por la zona oeste del estado de Puebla; **zona noreste, centro, este, sureste y sur del estado de Morelos** y zona nor-noreste, noroeste y oeste-noroeste del estado de Guerrero, para las **primeras 12 horas de pronóstico** (de las 09:00 a las 21:00 hora local). Posteriormente, para las **últimas 12 horas de pronóstico** (de las 21:00 a las 09:00 hora local del día siguiente), las trayectorias continuarían sobre la zona oeste del estado de Guerrero y sur-suroeste del estado de Michoacán.

**AL MOMENTO DE ESTE REPORTE SIN NOTIFICACION DE POBLACION AFECTADA POR CAIDA DE CENIZA**



SISMOS	<p>Se registró sismo de magnitud de <b>4.0 grados</b> Richter, a las 05:22:25 hrs con localización del epicentro a 26 km al sur de Zihuatanejo, Guerrero.</p> <p><b>NO PERCIBIDO EN EL ESTADO DE MORELOS.</b></p>	
	REPORTE DE DAÑOS A LA POBLACION	
	PROTECCIÓN CIVIL	Sin reporte de daños a la población ni a la infraestructura en salud.



<http://ssm.gob.mx>



Servicios de Salud Morelos



@MorelosSalud

Callejón Borda N°3 Col. Centro C.P. 62000  
Teléfono (777) 312 62 31 / 314 33 36 ext. 222

**Calle Gómez Azcárate No. 205, Col. Lomas de la Selva  
C.P. 62270, Cuernavaca, Morelos. Tel.: 777 102 25 56**


## INFORME DE MONITOREO DE TEMPERATURAS Y CALIDAD DEL AIRE

Fecha:10/05/2024

SemanaN°19

Coordinación de Vigilancia Epidemiológica

**Fuente:** Comisión Estatal de Agua (CEAGUA)



## PRONOSTICO DE TEMPERATURAS POR MUNICIPIO

Municipio	Min.	Max.	Municipio	Min.	Max.
Amacuzac	18°	41°	Tepalcingo	21°	38°
Cuahtla	20°	36°	Ayala	20°	39°
Jiutepec	20°	37°	Huitzilac	09°	25°
Temixco	18°	38°	Tepoztlán	17°	36°
Tlaltizapan	20°	40°	Zacualpan	16°	35°
Axochiapan	21°	39°	Tlalquitenango	21°	43°
Cuernavaca	18°	37°	Puente de Ixtla	21°	41°
Jojutla	21°	41°			

## TEMPERATURAS MÁXIMAS Y MÍNIMAS, ULTIMAS 24 HRS

Mínimas		Máximas	
Huitzilac	09° 25°	Tlaquitenango	21° 43°
Tetela del Volcán	16° 30°	Jojutla	21° 41°
Totolapan	15° 32°	Axochiapan	21° 39°
Ocuituco	17° 32°	Zacatepec	22° 41°



## CALIDAD DEL AIRE

ÍNDICE AIRE Y SALUD	NIVEL DE RIESGO ASOCIADO	RECOMENDACIONES	
		GRUPOS SENSIBLES	PARA TODA LA POBLACIÓN
<div><div>Estación de Monitoreo Cuernavaca Centro, Morelos</div><div><div>109</div><div>Enfermo para los Grupos Sensibles Updated on Friday 10:00 temperature: 30°C</div></div><div><div>current past 2 days</div><div><div>PM2.5 AQI</div><div>PM10 AQI</div></div><div><div>109</div><div>59</div></div><div><div>12</div><div>10</div><div>18</div><div>12</div><div>18</div><div>6</div></div><div><div>55</div><div>33</div></div><div><div>152</div><div>81</div></div><div><div>min</div><div>max</div></div></div></div>	<div>Muy Alto</div> <div>Para todos los contaminantes criterio, mayor probabilidad de presencia de síntomas respiratorios en población general. Agravamiento de síntomas respiratorios en poblaciones sensibles (niños, adultos mayores, personas que trabajan en exteriores, ciclistas) y en personas con enfermedad pulmonar (EPOC y asma).</div> <div>Incremento en síntomas cardiovasculares, como dolor precordial, en personas enfermas del corazón, así como mayor probabilidad de muertes prematuras en personas con enfermedad cardiaca o pulmonar.</div>	<div>- No realices actividades al aire libre.</div> <div>- Acudir al médico si se presentan síntomas respiratorios o cardiacos.</div>	<div>Evita las actividades físicas moderadas y vigorosas al aire libre.</div>



<http://ssm.gob.mx>



Servicios de Salud Morelos



@MorelosSalud

Callejón Borda N°3 Col. Centro C.P. 62000  
Teléfono (777) 312 62 31 / 314 33 36 ext. 222

**Calle Gómez Azcárate No. 205, Col. Lomas de la Selva  
C.P. 62270, Cuernavaca, Morelos. Tel.: 777 102 25 56**



## INFORME DE MONITOREO EPIDEMIOLÓGICO

Fecha: 10/05/2024

Semanan°19

Coordinación de Vigilancia Epidemiológica

**Fuente:** Jurisdicciones Sanitarias del estado de Morelos.

### JURISDICCION SANITARIA I:

- AL MOMENTO DE ESTE REPORTE Y COMO PARTE DEL SEGUIMIENTO A LOS CASOS DE IMPORTANCIA EPIDEMIOLOGICA LA UIES ESTATAL **NO HA RECIBIDO INFORME DE EVENTOS EXTRAORDINARIOS DE NOTIFICACION INMEDIATA** POR PARTE DE LA JURISDICCION SANITARIA DE:
- **TEMPERATURAS NATURALES EXTREMAS**
  - **CASOS SOSPECHOSOS DE SARAMPION**

### JURISDICCION SANITARIA II:

- AL MOMENTO DE ESTE REPORTE Y COMO PARTE DEL SEGUIMIENTO A LOS CASOS DE IMPORTANCIA EPIDEMIOLOGICA LA UIES ESTATAL **NO HA RECIBIDO INFORME DE EVENTOS EXTRAORDINARIOS DE NOTIFICACION INMEDIATA** POR PARTE DE LA JURISDICCION SANITARIA DE:
- **TEMPERATURAS NATURALES EXTREMAS**
  - **CASOS SOSPECHOSOS DE SARAMPION**

### JURISDICCION SANITARIA III:

- AL MOMENTO DE ESTE REPORTE Y COMO PARTE DEL SEGUIMIENTO A LOS CASOS DE IMPORTANCIA EPIDEMIOLOGICA LA UIES ESTATAL **NO HA RECIBIDO INFORME DE EVENTOS EXTRAORDINARIOS DE NOTIFICACION INMEDIATA** POR PARTE DE LA JURISDICCION SANITARIA DE:
- **TEMPERATURAS NATURALES EXTREMAS**
  - **CASOS SOSPECHOSOS DE SARAMPION**

## PROTECCION ANTE CAIDA DE CENIZA VOLCANICA

### Medidas preventivas ante caída de ceniza volcánica.

- No realices actividades al aire libre y si es posible no salgas. Cierra puertas y ventanas y coloca toallas o trapos húmedos en las rendijas.
- Si tienes que salir, cubre nariz y boca con un pañuelo o cubreboca. Utiliza lentes de armazón y evita los lentes de contacto para reducir la irritación ocular. En lo posible, usa un trapo o mascarilla húmedos para nariz y boca, lávalos y mójalos con frecuencia. Para los ojos, usa lentes protectores, especialmente si usa lentes de contacto.
- Si padeces alguna enfermedad respiratoria, permanece dentro de tu casa y evita cualquier exposición innecesaria a las cenizas. Preferentemente, debes trasladarte a un sitio donde no haya ceniza.
- Almacena suficiente agua con anterioridad para al menos una semana (4 litros por persona al día); cubre los tinacos, cisternas o depósitos de agua.
- Si cae ceniza dentro del agua, no la bebas ni la utilices en la preparación de alimentos, está contaminada.
- No consumas alimentos en la vía pública. Lava las frutas y verduras que se encuentren a la intemperie.
- Barre o usa pala para limpiar la ceniza de techos, patios, calles y deposítala en bolsas. Para evitar que se tape, nunca arrojes las cenizas al desagüe. Se recomienda humedecer la ceniza ligeramente antes de barrerla, ya que al barrerla en seco se levanta.
- La ceniza puede ser usada para parques, jardines, macetas o tierras de cultivo, ya que es rica en minerales.
- Usa tu radio para obtener información confiable que den las autoridades de Protección Civil sobre la caída de ceniza. No repitas ni crees en rumores.

**FUENTE:** <https://www.gob.mx/cenapred/articulos/protegete-ante-la-caida-de-ceniza-volcanica>



<http://ssm.gob.mx>



Servicios de Salud Morelos



@MorelosSalud

Callejón Borda N°3 Col. Centro C.P. 62000  
Teléfono (777) 312 62 31 / 314 33 36 ext. 222

**Calle Gómez Azcárate No. 205, Col. Lomas de la Selva  
C.P. 62270, Cuernavaca, Morelos. Tel.: 777 102 25 56**